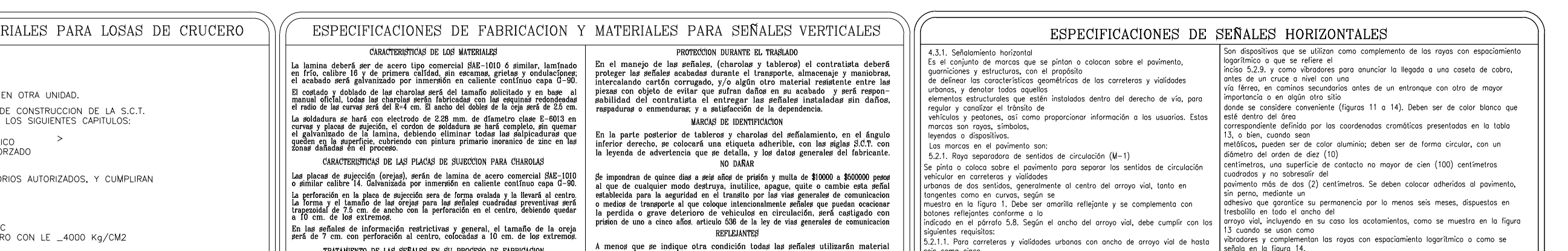
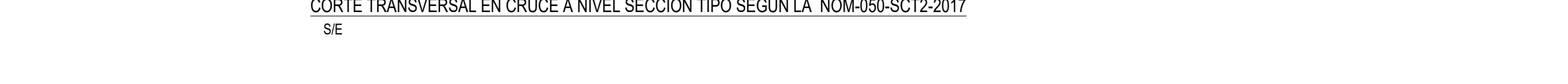
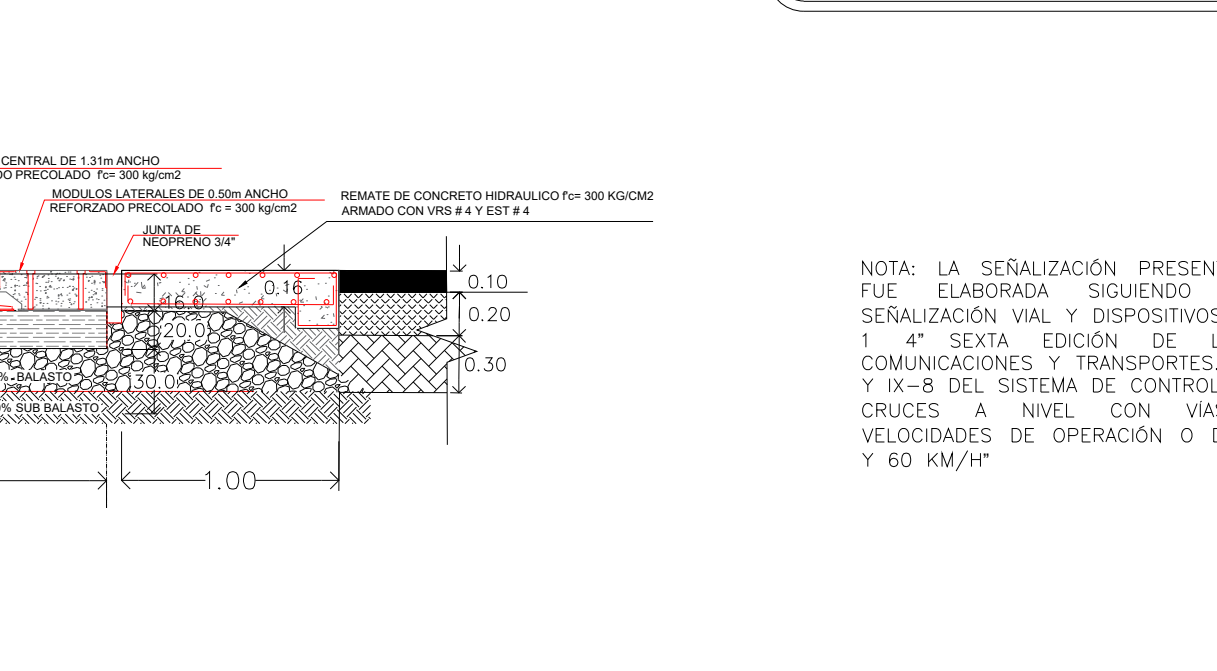


\* NOTA : LA OPERACION,Y MANTENIMIENTO DEL CRUCE A NIVEL, ASI COMO SUS DISPOSITIVOS CORREN A CARGO DEL PERMISIONARIO DE LA VIA ES DECIR DE LA ASIPONA ALTAMIRA

[illegible]

 <b>MARINA</b> SECRETARÍA DE MARINA		ADMINISTRACIÓN DEL SISTEMA PORTUARIO NACIONAL ALTAMIRA S.A. DE C.V.				REVISO  RODOLFO HERRERA RAMOS INGENIERO		NOMBRE DEL PROYECTO  <b>PROLONGACION DE VIA MC RAMAL PONIENTE KM 5+460, EN EL PUERTO DE ALTAMIRA</b>	
DIBUJO  ELVA OLIVA REJES HERNANDEZ INGENIERO		NOMBRE DEL PLANO  <b>PROYECTO GEOMÉTRICO CAN 8 KM 7+722</b>		ADOTACIONES  COMO SE INDICA		FECHA  SEPTIEMBRE-2025		ESCALA COMO SE INDICA	
DIRECTOR GENERAL  FIDEL MALDONADO LOPEZ INGENIERO EN VÍAS, CANALES Y PUERTOS		GERENCIA DE INGENIERIA  HECTOR AUGUSTO FLORES GONZALEZ INGENIERO		SUBSERCENCIA TECNICA DE PROYECTOS  MARIA DE MONSERAT VALADEZ SILVA INGENIERO		NUMERO DE PLANO  <b>ASPAN-GLT-GI-P109-25-0</b>			

[illegible]